

Prénom : .....

## EVALUATION LE DÉCOUPAGE ADMINISTRATIF

	A	VA	NA
Compétence générale			
Je nomme et place mon département			
Je nomme et place ma région			
Je connais les pays frontaliers qui m'entourent			
Je sais retrouver Moyenmoutier sur une carte			
Je connais le nom de mon canton			

### CONSIGNES

- Colorie sur la carte ci-dessous la France en rouge puis sur les pointillés dresse la liste des pays frontaliers.



.....

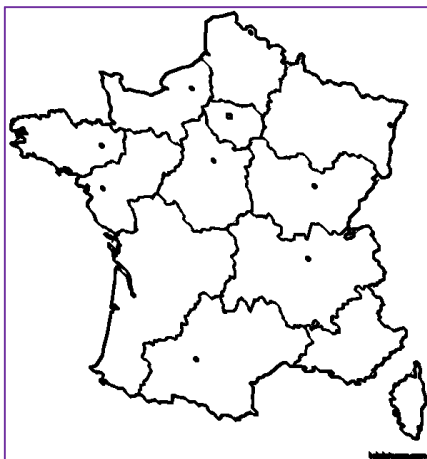
.....

.....

.....

.....

- Sur la carte de gauche, colorie notre région en bleu. Sur la carte de droite colorie notre département en violet.

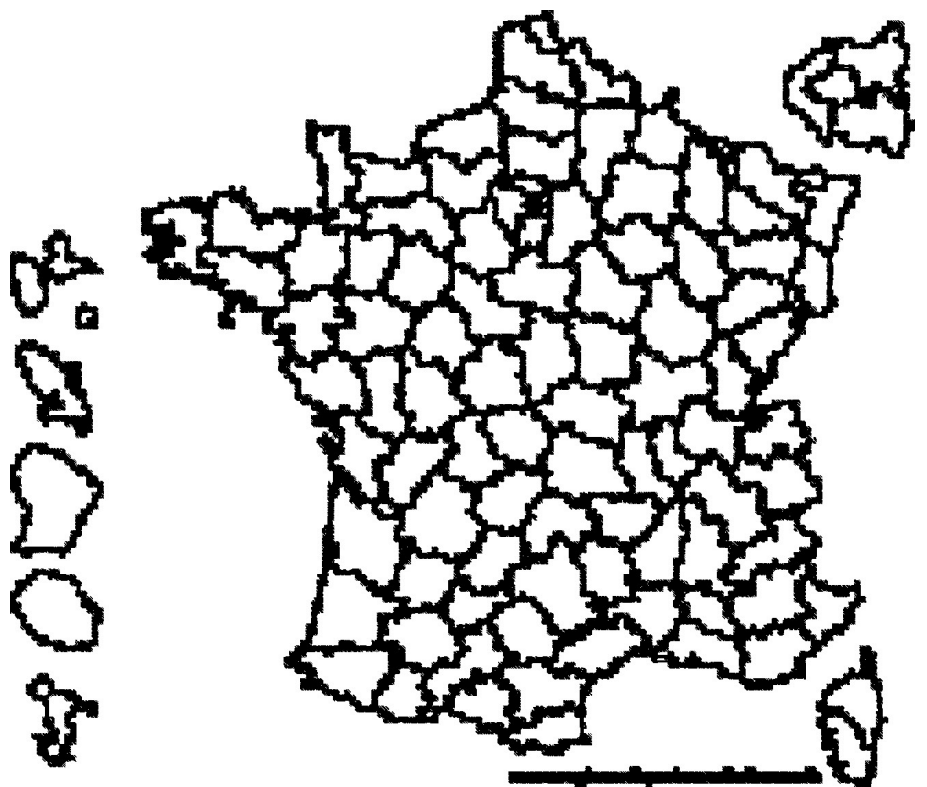


- Quelle est la capitale de région ?

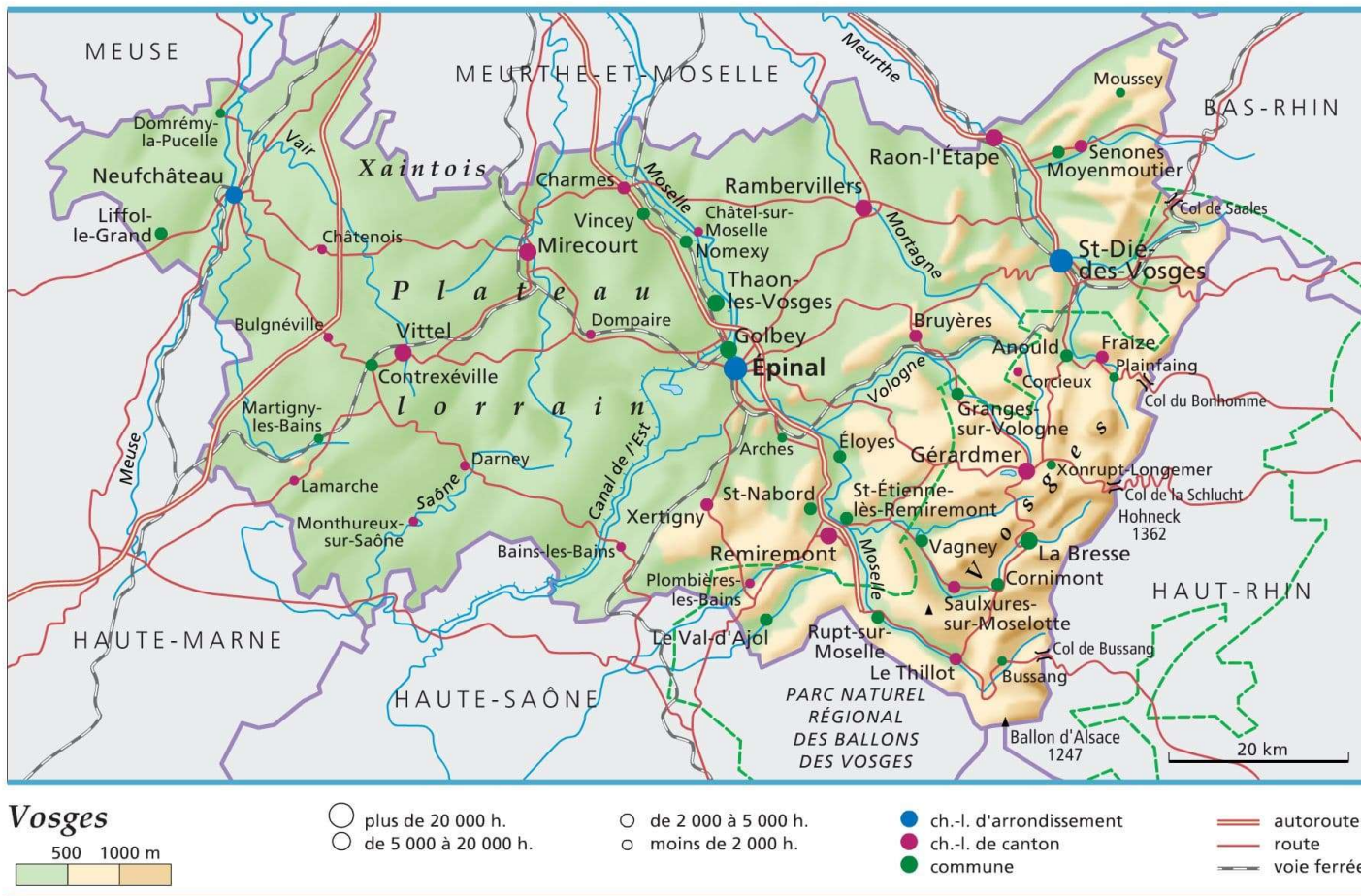
.....

- Quelle est la préfecture de notre département ?

.....



- Sur la carte ci-dessous, entoure la ville de Moyenmoutier.



- Dans quel canton se trouve la ville de Moyenmoutier ?

.....